



**7** Seen-  
Wanderung

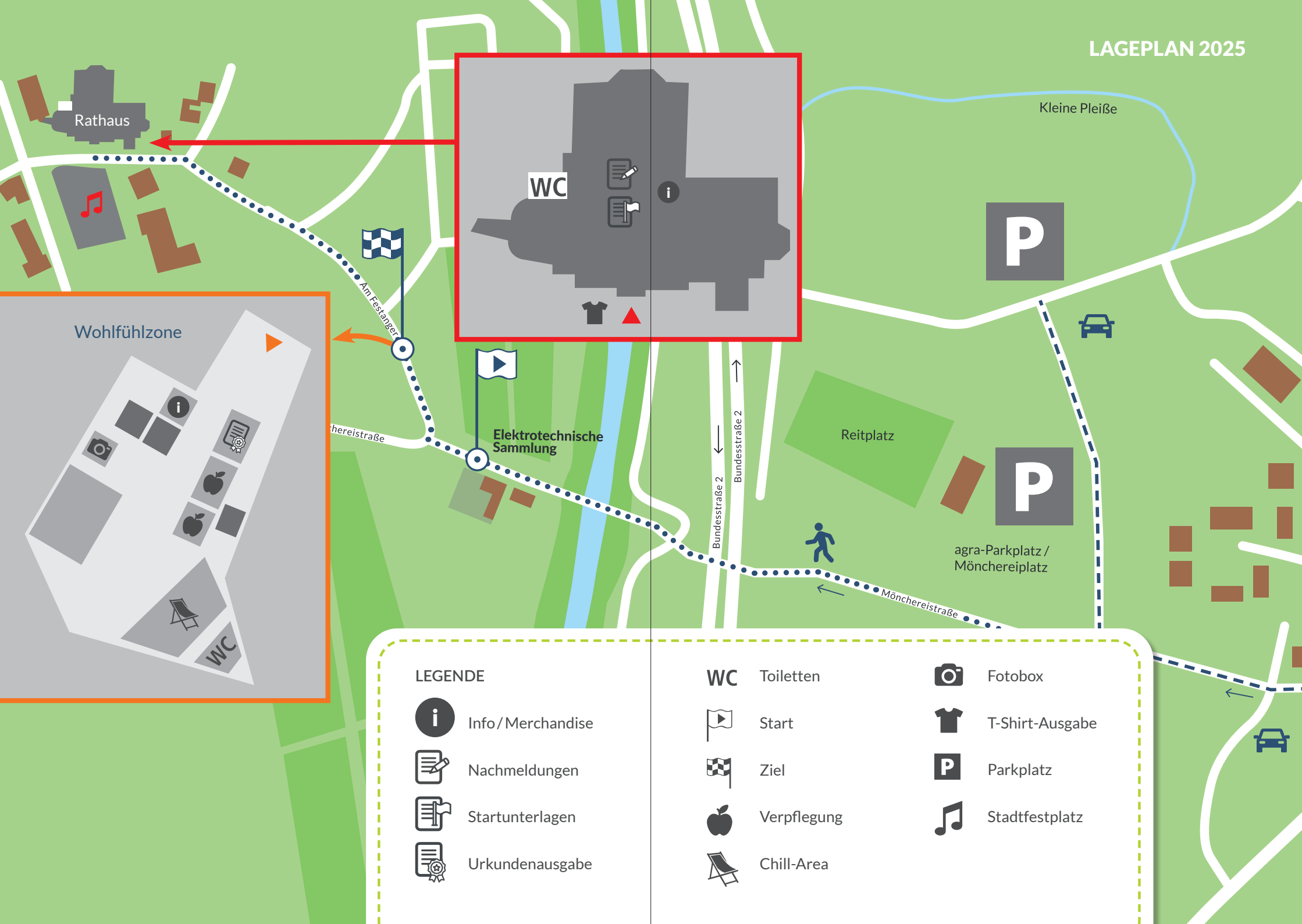
DEIN  
**BEGLEITHEFT**

2025

Wandern durch das **Leipziger Neuseenland**

Hier findest Du wichtige Telefonnummern, Streckenkarten,  
Wandertipps und noch viele weitere Informationen zum Event.





Rathaus

Kleine Pleiße

WC

i

P

Wohlfühlzone

Elektrotechnische Sammlung

Reitplatz

P

agra-Parkplatz / Mönchereiplatz

Mönchereistraße

Bundesstraße 2

Mönchereistraße

LEGENDE

- Info/Merchandise
- Nachmeldungen
- Startunterlagen
- Urkundenausgabe

- WC** Toiletten
- Start
- Ziel
- Verpflegung
- Chill-Area

- Fotobox
- T-Shirt-Ausgabe
- P** Parkplatz
- Stadtfestplatz

## TIPPS AUS DEM ORGABÜRO

- » Nicht die Strecke, sondern das Tempo „tötet“. Nimm Dir genügend Zeit!
- » Trinke reichlich und vor allem bevor der Durst kommt.
- » Bleibe auf den Wegen, rauche nicht und hinterlasse keinen Müll im Wald!
- » Nimm Rücksicht und hilf auch mal anderen Wanderfreund\*innen.  
Gemeinsam meistern wir unsere Wanderchallenge!
- » Beachte die Straßenverkehrsordnung – wir haben keine Sonderrechte.
- » Nutze ab der Dämmerung unbedingt den Reflexionsstreifen, so wirst Du in der Dunkelheit gesehen und bist geschützt.
- » Greife in der Dunkelheit bitte zu Deiner Taschen- bzw. Stirnlampe.
- » Denk daran: Manchmal wirkt eine Pause Wunder!
- » Nimm Rücksicht auf Waldbewohner und Pflanzen!
- » Zu dieser Zeit setzen Rehe ihre Kitzel und lassen sie bei Gefahr im hohen Gras liegen.  
Bleib bitte auf den Wegen und störe die Kitzel nicht. Sie sind nicht verlassen – die Ricke beobachtet aus der Entfernung und kehrt zurück, sobald keine Gefahr mehr besteht.

## VERANSTALTUNGSREGELN BEI GEWITTER

- » Bei Gewitter bitte keinen Schutz unter Bäumen suchen!
- » Auf Wiesen, Feldern oder an ungeschützten Aussichtspunkten bitte Mulden und Senken aufsuchen und in hockender Stellung ausharren.
- » Halte Abstand zu Metallzäunen.
- » Während des Gewitters nicht in Gewässern aufhalten.
- » Bitte nicht in Gruppen stehen, sondern einzeln Schutz suchen.
- » Durch Blitzschlag verletzte Personen brauchen sofort Erste Hilfe.

## URKUNDENAUSGABE

Die Urkundenausgabe erfolgt am jeweiligen Zielort durch die Begleitteams oder ehrenamtlichen Helfer. Voraussetzung für den Erhalt einer Urkunde ist die vollständig ausgefüllte Startkarte.

Wenn Du Deine Wanderung vorzeitig abbrechen möchtest oder musst, organisiere Deinen Heimweg bitte selbstständig und auf eigene Kosten.  
**Eine Übersicht der angebotenen Shuttlebusse befindet sich auf Seite 4 – 7.**



## HÖHEPUNKTE DER 7-SEEN-WANDERUNG

### Freitag, 02. Mai 2025

#### Rathaus Markkleeberg / Rathausplatz 1

ab 15.00 Uhr Abholung der Startunterlagen sowie Nachmeldung

#### Start Markkleeberg / Mönchereistraße 2

16:00 Uhr Eröffnung der 7-Seen-Wanderung  
Start der Maikäfertour powered by Freizeitbad RIFF

17:00 Uhr Start der Panoramatour Cospuden

17:30 Uhr Start der Mondscheintour WEST

17:45 Uhr Start der Markkleeberg-Tour

18:00 Uhr Gemeinsamer Startschuss für 7 Wanderstrecken begleitet vom Stadtfanfahrezug Markkleeberg

19:30 – 04:00 Uhr Erste Zielankünfte der 7-Seen-Wanderung in der Wohlfühlzone Markkleeberg (Am Festanger 3)

### Samstag, 03. Mai 2025

#### Verschiedene Startorte im Leipziger Neuseenland

01:00 -15:00 Uhr Start verschiedener 7-Seen-Wanderstrecken

09:00 - 23:00 Uhr Thematische Touren, Kinder- und Familientouren, Aktiv- und Gesundheitswanderungen

12:30 - 23:00 Uhr Zielankünfte, Urkundenausgabe und Verweilen in der Wohlfühlzone Markkleeberg

### Sonntag, 04. Mai 2025

#### 7-Seen-Wanderung | verschiedene Standorte im Leipziger Neuseenland:

09:00 Uhr Thematische Touren, Kinder- und Familientouren, Aktiv- und Gesundheitswanderungen

## WICHTIGE RUFNUMMERN

DRK – Rettungsdienst 0151 16787365  
24 Stunden Hotline für alle Streckenprobleme 0159 01463149  
Taxi 4884

## Dein Shuttleplan (Abfahrtszeiten)



	von	über	nach	Uhrzeit
--	-----	------	------	---------

02.05.2025

Bus 1	Markkleeberg »	-	Rathaus Zwenkau	22:00 Uhr
Bus 1	Rathaus Zwenkau »	-	Markkleeberg	23:30 Uhr

03.05.2025

Bus 2	Espenhain »	Rötha	Markkleeberg	04:20 Uhr
Bus 1	Espenhain »	Rötha	Markkleeberg	05:00 Uhr

Bus 2	Sportplatz Prößdorf, Lucka »	-	Markkleeberg	06:00 Uhr
Bus 5	Sportplatz Prößdorf, Lucka »	-	Markkleeberg	08:30 Uhr

Bus 5	Markkleeberg »	-	Dreiskau-Muckern	12:20 Uhr
Bus 5	Markkleeberg »	-	Dreiskau-Muckern	13:30 Uhr
Bus 2	Markkleeberg »	-	Espenhain	03:30 Uhr
Bus 1	Markkleeberg »	-	Espenhain	03:45 Uhr
Bus 3	Markkleeberg »	-	Espenhain	04:00 Uhr
Bus 3	Markkleeberg »	-	Schillerhaus Kahnsdorf	10:00 Uhr
Bus 4	Markkleeberg »	-	Schillerhaus Kahnsdorf	10:20 Uhr
Bus 4	Markkleeberg »	-	Sportplatz Prößdorf, Lucka	05:45 Uhr
Bus 2	Markkleeberg »	-	Sportplatz Prößdorf, Lucka	06:45 Uhr
Bus 5	Markkleeberg »	-	Steinbach	09:30 Uhr
Bus 6	Markkleeberg »	-	Steinbach	10:20 Uhr
Bus 5	Markkleeberg »	-	Steinbach	10:45 Uhr
Bus 7	Markkleeberg »	-	Steinbach	17:00 Uhr
Bus 7	Markkleeberg »	-	Steinbach	19:00 Uhr
Bus 7	Markkleeberg »	-	Steinbach	21:30 Uhr

## Dein Shuttleplan (Abfahrtszeiten)



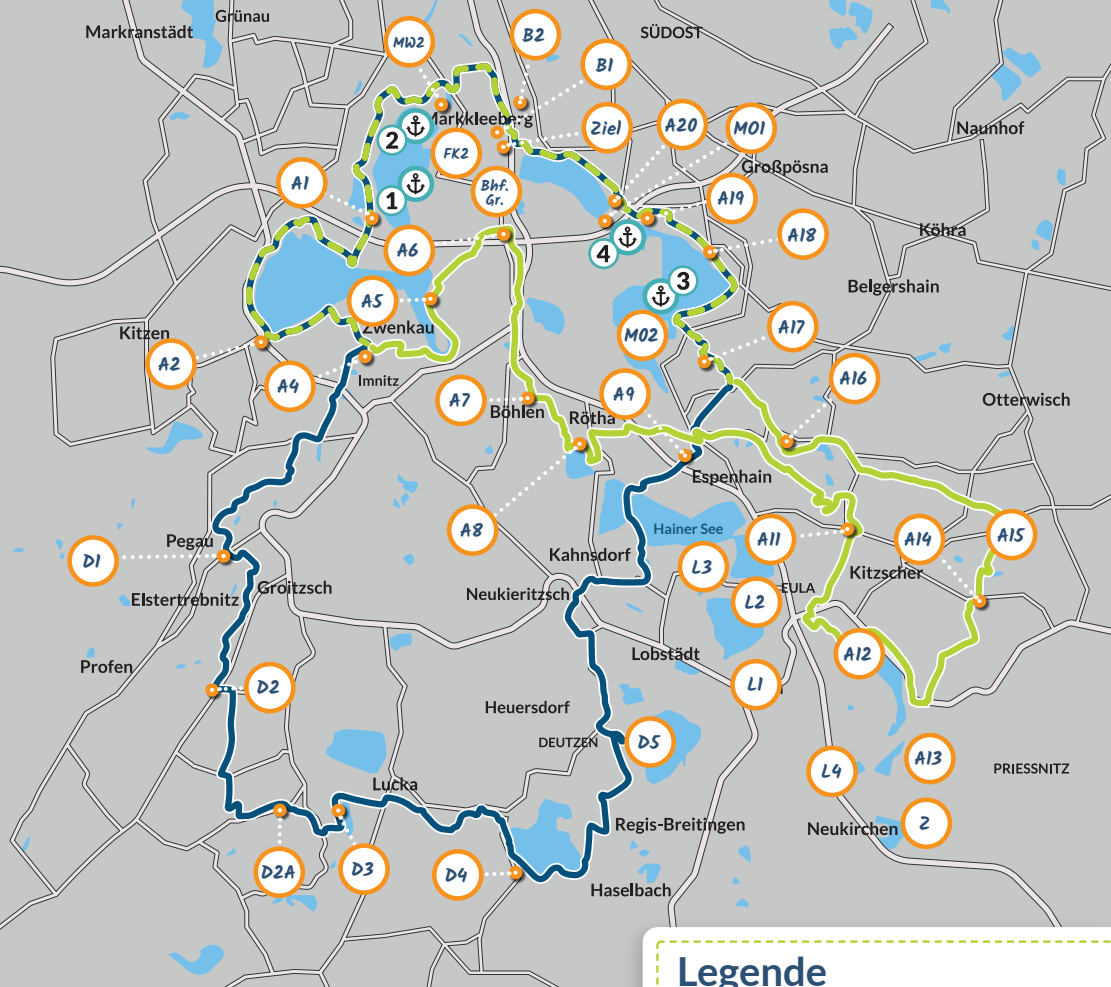
	von	über	nach	Uhrzeit
--	-----	------	------	---------

Bus 5	Markkleeberg »	-	Thierbach	06:20 Uhr
Bus 3	Markkleeberg »	-	Thierbach	06:30 Uhr
Bus 4	Markkleeberg »	-	Thierbach	06:55 Uhr

Bus 6	Steinbach »	-	Markkleeberg	12:30 Uhr
Bus 4	Steinbach »	-	Markkleeberg	13:30 Uhr
Bus 7	Steinbach »	-	Markkleeberg	14:30 Uhr
Bus 6	Steinbach »	-	Markkleeberg	15:15 Uhr
Bus 5	Steinbach »	-	Markkleeberg	15:30 Uhr

Bus 1	Rathaus Zwenkau »	-	Markkleeberg	00:30 Uhr
Bus 2	Rathaus Zwenkau »	-	Markkleeberg	00:30 Uhr
Bus 1	Rathaus Zwenkau »	-	Markkleeberg	01:30 Uhr

Bus 3	Thierbach »	Kitzscher	Markkleeberg	06:00 Uhr
Bus 5	Thierbach »	Kitzscher	Markkleeberg	07:15 Uhr
Bus 2	Thierbach »	Kitzscher	Markkleeberg	08:30 Uhr
Bus 3	Thierbach »	Kitzscher	Markkleeberg	09:30 Uhr



## STRECKENKARTE, KONTROLLPUNKTE & BOOTSFAHRTZEITEN

W3 - Pier 1  
 W5 - Nordstrand  
 W1 - Lagovida und Auenhainer Bucht



Kürzel	Name	Bootsfahrtszeiten
①	Pier 1	19:00 - 19:30 Uhr 20:00 - 20:30 Uhr
②	Nordstrand	19:30 - 20:00 Uhr 20:30 - 21:00 Uhr
③	Lagovida	20:30 - 21:00 Uhr
④	Auenhainer Bucht	21:35 - 22:05 Uhr

### Legende

- Dreiländertour XXL - 103 km
- Neuseenland XXL - 100 km
- Kontrollpunkt
- Bootsanlegestelle



Kürzel	Name	Öffnungszeiten
A1	Bistumshöhe	19:30 - 22:00 Uhr
A2	Zitzschen	20:45 - 00:00 Uhr
A3	Trianon	21:30 - 01:00 Uhr
A4	Rathaus Zwenkau	21:30 - 01:30 Uhr
A5	Lichtblick	22:15 - 02:30 Uhr
A6	Gaschwitz	23:00 - 03:30 Uhr
A7	Böhlen	00:00 - 04:45 Uhr
A8	Rötha	01:00 - 06:00 Uhr
A9	Espenhain	01:30 - 07:00 Uhr
A11	Thierbach	03:15 - 10:00 Uhr
A12	Bockwitz	04:15 - 10:45 Uhr
A13	Schönau	04:45 - 12:00 Uhr
A14	Waldsiedlung	05:30 - 14:00 Uhr
A15	Steinbach	06:00 - 14:30 Uhr
A16	Mölbis	08:00 - 16:00 Uhr
A17	Dreiskau-Muckern	08:30 - 18:00 Uhr
A18	Störnthäl	09:00 - 19:15 Uhr
A19	Güldengossa	09:15 - 19:45 Uhr
A20	Seepark Auenhain	09:30 - 20:15 Uhr
B1	CJD Markkleeberg Ökohaus	17:30 - 19:45 Uhr
B2	Torhaus Dölitz	17:00 - 19:30 Uhr
L1	Borna, Markt	06:30 - 16:00 Uhr
L2	Haubitzer See	08:45 - 10:00 Uhr
L3	Schillerhaus Kahnsdorf	06:30 - 14:30 Uhr
L4	Zedtlitz	11:00 - 12:45 Uhr
MW2	Adlertor / Kees'scher Park	19:00 - 22:00 Uhr
MO2	Lagovida	18:15 - 20:30 Uhr
BH Gr.	Bahnhof Großstädteln	10:00 - 11:00 Uhr
FKZ	Fahrradkirche Zöbigker	18:00 - 21:00 Uhr
Z	Bahnhof Neukirchen-Wyhra	08:00 - 12:00 Uhr
D1	Pegau	23:45 - 03:45 Uhr
D2	Gatzen	01:00 - 05:15 Uhr
D2A	Dreiherrnstein	01:30 - 07:00 Uhr
D3	Lucka	02:30 - 08:00 Uhr
D4	Haselbacher See	03:30 - 10:00 Uhr
D5	Deutzen	05:00 - 12:00 Uhr
Ziel	Wohlfühlzone	19:30 - 04:00 Uhr 09:00 - 22:00 Uhr

## 7-SEEN-WANDERSTRECKEN

Auf den nächsten Seiten findest Du eine Übersicht unserer ungeführten Wandertouren. Hier wollen wir Dir eine Anleitung geben, welcher Markierung Du während Deiner Wanderung folgst und welche Kontrollpunkte Du passierst. Touren mit einem **blauen Textsymbol** folgen einer Markierung über die gesamte Strecke hinweg. Touren, die in der folgenden Liste **orange markiert** sind, folgen mehreren Streckenpunkten. Nähere Informationen dazu findest Du direkt unter Deiner Tour.

### W1 Mondscheintour OST / W1 – 24 km

folgt **O** » **7** » **O** » **7**

MO-S - Sportplatz Thierbach » MO2 - Lagovida  
» Schifffahrt MS Störmthal - Auenhainer Bucht - Schifffahrt MS Wachau - Seepromenade Markkleeberg » WZ - Wohlfühlzone Markkleeberg

Mölbis - Dreiskau-Muckern: folgt 7  
Seepromenade Markkleeberg - WZ - Wohlfühlzone Markkleeberg: folgt 7

### W3 Panoramatour Cospuden / W3 – 14 km

folgt **C**

WZ - Wohlfühlzone Markkleeberg » FKZ - Fahrradkirche Zöbigker  
» Pier 1 - Hafen Zöbigker » Schifffahrt mit MS Cospuden » MW2 - Adlertor  
» WZ - Wohlfühlzone Markkleeberg

### W4 Markkleeberg Tour / W4 – 13 km

folgt **C** » **M**

WZ - Wohlfühlzone Markkleeberg » FKZ - Fahrradkirche Zöbigker  
» MW2 - Adlertor » WZ - Wohlfühlzone Markkleeberg

WZ - Wohlfühlzone Markkleeberg - Hafen Zöbigker: folgt C

### W5 Mondscheintour WEST / W5 – 16 km

folgt **W**

WZ - Wohlfühlzone Markkleeberg » Schifffahrt mit MS Cospuden  
» Pier 1 - Hafen Zöbigker » FKZ - Fahrradkirche Zöbigker » MW2 - Adlertor  
» WZ - Wohlfühlzone Markkleeberg

### W6 Zwenkau Tour / W6 – 25 km

folgt **7**

WZ - Wohlfühlzone Markkleeberg » A1 - Bistumshöhe » A2 - Zitzschen  
» A4 - Rathaus Zwenkau

### W7 Nachterlebnis Tour / W7 – 37 km

folgt **7** » **N**

WZ - Wohlfühlzone Markkleeberg » A1 - Bistumshöhe » A2 - Zitzschen  
» A4 - Rathaus Zwenkau » A5 - Lichtblick » A6 - Gaschwitz  
» WZ - Wohlfühlzone Markkleeberg

WZ - Wohlfühlzone Markkleeberg - A6 - Gaschwitz: folgt 7  
A6 - Gaschwitz - WZ - Wohlfühlzone Markkleeberg: folgt N

### W8 Lucka Tour / W8 – 51 km

folgt **7** » **3**

WZ - Wohlfühlzone Markkleeberg » A1 - Bistumshöhe » A2 - Zitzschen  
» A4 - Rathaus Zwenkau » D1 - Sportplatz Pegau » D2 - Gatzen » D2A - Dreierherrenstein  
» D3 - Lucka

WZ - Wohlfühlzone Markkleeberg - A4 - Rathaus Zwenkau: folgt 7  
A4 - Rathaus Zwenkau - D3 - Lucka: folgt 3

### W9 Nacht-Extrem-Tour / W9 – 57 km

folgt **7**

WZ - Wohlfühlzone Markkleeberg » A1 - Bistumshöhe » A2 - Zitzschen  
» A4 - Rathaus Zwenkau » A5 - Lichtblick » A6 - Gaschwitz » A7 - Böhlen » A8 - Rötha  
» A9 - Stadion Espenhain » A11 - Sportplatz Thierbach

### W10 7-Seen-Ultra Tour / W10 – 80 km

folgt **7** » **B** » **7**

WZ - Wohlfühlzone Markkleeberg » A1 - Bistumshöhe » A2 - Zitzschen  
» A4 - Rathaus Zwenkau » A5 - Lichtblick » A6 - Gaschwitz » A7 - Böhlen » A8 - Rötha  
» A9 - Stadion Espenhain » A11 - Sportplatz Thierbach » A12 - Bockwitz » A13 - Schönau  
» A14 - Waldsiedlung » A15 - Schloss Steinbach

WZ - Wohlfühlzone Markkleeberg - A12 - Bockwitz: folgt 7  
A12 - Bockwitz - Bockwitz Süd: folgt B | Bockwitz Süd - A15 - Schloss Steinbach: folgt 7

### W11 Neuseenland XXL Tour / W11 – 100 km

folgt **7**

WZ - Wohlfühlzone Markkleeberg » A1 - Bistumshöhe » A2 - Zitzschen  
» A4 - Rathaus Zwenkau » A5 - Lichtblick » A6 - Gaschwitz » A7 - Böhlen » A8 - Rötha  
» A9 - Stadion Espenhain » A11 - Sportplatz Thierbach » A12 - Bockwitz » A13 - Schönau  
» A14 - Waldsiedlung » A15 - Schloss Steinbach » A16 - Mölbis  
» A17 - Rittergut Dreiskau-Muckern » A18 - Störmthal » A19 - Güldengossa  
» A20 - Seepark Auenhain » WZ - Wohlfühlzone Markkleeberg

### W12 Dreiländertour XXL / W12 – 102 km

folgt **7** » **3** » **7**

WZ - Wohlfühlzone Markkleeberg » A1 - Bistumshöhe » A2 - Zitzschen  
» A4 - Rathaus Zwenkau » D1 - Sportplatz Pegau » D2 - Gatzen » D2A - Dreierherrenstein  
» D3 - Lucka » D4 - Haselbacher See » D5 - Deutzen » L3 - Schillerhaus Kahnsdorf  
» PÖTZSCHAU » A17 - Rittergut Dreiskau-Muckern » A18 - Störmthal » A19 - Güldengossa  
» A20 - Seepark Auenhain » WZ - Wohlfühlzone Markkleeberg

WZ - Wohlfühlzone Markkleeberg - A4 - Rathaus Zwenkau: folgt 7  
A4 - Rathaus Zwenkau - Pötzschau: folgt 3  
Pötzschau - WZ - Wohlfühlzone Markkleeberg: folgt 7

### W13 Nachtschwärmer Tour / W13 – 27 km folgt 3

A4 - Rathaus Zwenkau » D1 - Sportplatz Pegau » D2 - Gatzen » D2A - Dreierherrenstein  
» D3 - Lucka

### W14 Natur Pur Tour / W14 – 54 km folgt 3

A4 - Rathaus Zwenkau » D1 - Sportplatz Pegau » D2 - Gatzen » D2A - Dreierherrenstein  
» D3 - Lucka » D4 - Haselbacher See » D5 - Deutzen » L3 - Schillerhaus Kahnsdorf

### W15 Midnight Tour / W15 – 23 km folgt 7

A6 - Gaschwitz » A7 - Böhlen » A8 - Rötha » A9 - Stadion Espenhain » A11 - Sportplatz  
Thierbach

### W16 Midnight Tour XL / W16 – 73 km folgt 7 » B » 7

A6 - Gaschwitz » A7 - Böhlen » A8 - Rötha » A9 - Stadion Espenhain  
» A11 - Sportplatz Thierbach » A12 - Bockwitz » A13 - Schönau » A14 - Waldsiedlung  
» A15 - Schloss Steinbach » A16 - Mölbis » A17 - Rittergut Dreiskau-Muckern  
» A18 - Störmthal » A19 - Güldengossa » A20 - Seepark Auenhain » WZ - Wohlfühlzone  
Markkleeberg

A6 - Gaschwitz - A12 - Bockwitz: folgt 7 | A12 - Bockwitz - Bockwitz Süd: folgt B  
Bockwitz Süd - WZ - Wohlfühlzone Markkleeberg: folgt 7

### W17 Sonnenaufgangs-Tour / W17 – 33 km folgt 7 » B » 7

A9 - Stadion Espenhain » A11 - Sportplatz Thierbach » A12 - Bockwitz » A13 - Schönau  
» A14 - Waldsiedlung » A15 - Schloss Steinbach

Espenhain - A12 - Bockwitz: folgt 7 | A12 - Bockwitz - Bockwitz Süd: folgt B  
Bockwitz Süd - A15 - Schloss Steinbach: folgt 7

### W18 Sonnenaufgangs-Tour Extrem / W18 – 59 km folgt 7 » B » 7

A9 - Stadion Espenhain » A11 - Sportplatz Thierbach » A12 - Bockwitz » A13 - Schönau  
» A14 - Waldsiedlung » A15 - Schloss Steinbach » A16 - Mölbis » A17 - Rittergut Dreiskau-  
Muckern » A18 - Störmthal » A19 - Güldengossa » A20 - Seepark Auenhain  
» WZ - Wohlfühlzone Markkleeberg

Espenhain - A12 - Bockwitz: folgt 7 | A12 - Bockwitz - Bockwitz Süd: folgt B  
Bockwitz Süd - WZ - Wohlfühlzone Markkleeberg: folgt 7

### W19 Schöner Süden Tour / W19 – 23 km folgt 7 » B » 7

A11 - Sportplatz Thierbach » A12 - Bockwitz » A13 - Schönau » A14 - Waldsiedlung  
» A15 - Schloss Steinbach

A11 - Sportplatz Thierbach - A12 - Bockwitz: folgt 7 | A12 - Bockwitz - Bockwitz Süd: folgt B  
Bockwitz Süd - A15 - Schloss Steinbach: folgt 7

### W20 Frühaufsteher Tour / W20 – 28 km folgt 3

D3 - Lucka » D4 - Haselbacher See » D5 - Deutzen » L3 - Schillerhaus Kahnsdorf

### W21 Haselbacher See & Co. Tour / W21 – 51 km folgt 3 » 7

D3 - Lucka » D4 - Haselbacher See » D5 - Deutzen » L3 - Schillerhaus Kahnsdorf  
» PÖTZSCHAU » A17 - Rittergut Dreiskau-Muckern » A18 - Störmthal » A19 - Güldengos-  
sa » A20 - Seepark Auenhain » WZ - Wohlfühlzone Markkleeberg

D3 - Lucka - Pötzschau: folgt 3  
Pötzschau - WZ - Wohlfühlzone Markkleeberg: folgt 7

### W22 Tag-Extrem Tour / W22 – 50 km folgt 7 » B » 7

A11 - Sportplatz Thierbach » A12 - Bockwitz » A13 - Schönau » A14 - Waldsiedlung  
» A15 - Schloss Steinbach » A16 - Mölbis » A17 - Rittergut Dreiskau-Muckern  
» A18 - Störmthal » A19 - Güldengossa » A20 - Seepark Auenhain  
» WZ - Wohlfühlzone Markkleeberg

A11 - Sportplatz Thierbach - A12 - Bockwitz: folgt 7 | A12 - Bockwitz - Bockwitz Süd: folgt B  
Bockwitz Süd - A15 - Schloss Steinbach: folgt 7

### W23 Bezauberndes Borna / W23 – 23 km folgt B

L1 - Rathaus Borna » A12 - Bockwitz » A13 - Schönau » Z - Bahnhof Neukirchen-Whyra  
» L4 - Zedtlitz » L1 - Rathaus Borna

### W24 Lagunenwanderung / W24 – 26 km folgt L

L1 - Rathaus Borna » L2 - Haubitzer See » L3 - Schillerhaus Kahnsdorf  
» L1 - Rathaus Borna

### W25 Zug-Gereiste Tour / W25 – 41 km folgt Z » 7

Z - Bahnhof Neukirchen-Whyra » A13 - Schönau » A14 - Waldsiedlung  
» A15 - Schloss Steinbach » A16 - Mölbis » A17 - Rittergut Dreiskau-Muckern  
» A18 - Störmthal » A19 - Güldengossa » A20 - Seepark Auenhain  
» WZ - Wohlfühlzone Markkleeberg

Z - Bahnhof Neukirchen-Whyra A13 - Schönau: folgt Z  
A13 - Schönau - WZ - Wohlfühlzone Markkleeberg: folgt 7

### W26 Kleeblatt Tour / W26 – 13 km folgt K » 7

BH-Gr. - Bahnhof Großstädteln » A20 - Seepark Auenhain  
» WZ - Wohlfühlzone Markkleeberg

BH-Gr. - Bahnhof Großstädteln A20 - Seepark Auenhain: folgt K  
A20 - Seepark Auenhain WZ - Wohlfühlzone Markkleeberg: folgt 7

## W27 Schiller Tour / W27 – 24 km

folgt **3** » **7**

L3 - Schillerhaus Kahnsdorf » PÖTZSCHAU » A17 - Rittergut Dreiskau-Muckern  
» A18 - Störmthal » A19 - Güldengossa » A20 - Seepark Auenhain  
» WZ - Wohlfühlzone Markkleeberg

L3 - Schillerhaus Kahnsdorf - Pötzschau: folgt 3  
Pötzschau - WZ - Wohlfühlzone Markkleeberg: folgt 7

## W28 Spätstarter-Tour / W28 – 27 km

folgt **7**

A15 - Schloss Steinbach » A16 - Mölbis » A17 - Rittergut Dreiskau-Muckern  
» A18 - Störmthal » A19 - Güldengossa » A20 - Seepark Auenhain  
» WZ - Wohlfühlzone Markkleeberg

## W29 HAIX-Geocaching-Tour / W29 – 11 km – Surprise

## W30 Großpösna Tour / W30 – 14 km

folgt **7**

A17 - Rittergut Dreiskau-Muckern » A18 - Störmthal » A19 - Güldengossa  
» A20 - Seepark Auenhain » WZ - Wohlfühlzone Markkleeberg

## W31 prEISgekrönte Tour / W31/W32 – 12km

folgt **E**

WZ - Wohlfühlzone Markkleeberg » Eiscafe Mario Gelato  
» Eismanufraktur Borkmann » Eiscafe Bootshaus Zöbigker » Brot & Kees  
» WZ - Wohlfühlzone Markkleeberg

W32

## TASSE: WIEDERVERWENDBARES GESCHIRR

Wir bitten Dich, Dein eigenes Geschirr mitzubringen! Auf diese Weise können wir Abfall vermeiden und gleichzeitig die Logistik vereinfachen, da der Transport von Einweggeschirr entfällt.

Falls Du eine praktische und stilvolle Alternative suchst, gibt es unsere Edelstahl-Tassen im exklusiven 7-Seen-Wanderungsdesign. Dank doppelwandiger Isolierung halten sie Getränke länger warm oder kalt. Der integrierte Karabiner-Griff ermöglicht eine einfache Befestigung an Taschen oder Rucksäcken – perfekt für unterwegs und alle Outdoor-Aktivitäten.



## HOL DIR DEIN 7-SEEN-WANDERUNGSSHIRT 2025

Wie jedes Jahr gibt es auch für die diesjährige 7-Seen-Wanderung ein spezielles Shirt. Es sollte etwas Besonderes sein, leicht und angenehm zu tragen – und voilà: Mit einigen unserer Verpflegungspunkten, die in der 7 versteckt sind, spiegelt es die Vielfalt unserer Veranstaltung wider! Das Shirt ist schnelltrocknend, atmungsaktiv und besteht aus ressourcenschonendem, recyceltem Polyester.

Bei der Anmeldung zu Eurer ausgewählten Tour könnt Ihr Euch eines dieser tollen Shirts für nur 25,00 € sichern oder Ihr holt es Euch zur Veranstaltung an unserem Merch-Stand!



Erhältlich in unserem Shop unter:  
[7seen-wanderung.de/shop](https://7seen-wanderung.de/shop) oder  
direkt auf der Veranstaltung bei  
unserem Merch-Stand.





# Über Kredite sprechen? Besser mit uns.

## Der Sparkassen- Privatkredit mit Top-Beratung.

Setzen Sie auf verantwortungsvolle Beratung statt auf gut gemeinte Ratschläge: Denn mit uns finanzieren Sie Ihre Vorhaben nicht nur sicher und schnell, sondern auch transparent und flexibel. Jetzt informieren – direkt in Ihrer Filiale oder online unter: [sparkasse-leipzig.de/privatkredit](http://sparkasse-leipzig.de/privatkredit)

Wenn's um Geld geht – Sparkasse.



Sparkasse  
Leipzig

# GENIEßE DEN LUXUS

NEUER HERAUSFORDERUNGEN

IMMER MINDESTENS  
**10 MIO. €**  
IM JACKPOT\*



EURO  
JACKPOT



\* in Klasse 1 – Summe gerundet – Gewinnchance rd. 1:140 Mio.

Spielteilnahme ab 18 Jahren. Verantwortungsbewusst spielen. Glücksspiel kann süchtig machen! Nähere Informationen unter: 0800 1372700 (kostenlos und anonym), [www.check-dein-spiel.de](http://www.check-dein-spiel.de) und [www.sachsenlotto.de](http://www.sachsenlotto.de). Lizenziertes Glücksspielanbieter (Whitelist GGL)

# NEUGIERIG AUF MARKKLEEBERG?

# STADTFEST

2.-4. MAI 2025

MARK  
KLEEBERG



## Live-Musik, Sport & Spaß

Los geht's am Freitagabend 19 Uhr mit der feierlichen Eröffnung des Stadtfestes durch unseren Oberbürgermeister Karsten Schütze.

18-21 Uhr hören Sie Radio Ostrock moderiert von Second Radio mit Special Guests & Ton Kollektiv (live). Als musikalisches Highlight übernimmt Wildes Herz. Sie liefern kraftvolle deutschsprachige Pop/Rock Songs mit ganz viel Energie. Ab 19 Uhr startet der Friday Vibes Abend auf dem Festanger im Festzelt. Tanzen zu feinsten House-Musik ist angesagt.

Wer es sportlicher mag, kann sich ab Samstag bei einem der zahlreichen Turniere des Markkleeberger Stadtsportfestes auspowern. Auch hier sorgt das abwechslungsreiche Bühnenprogramm für reichlich Unterhaltung.

Auf dem Rathausplatz herrscht derweil buntes Treiben mit großer Festbühne, leckeren Speisenangeboten und vielen Ständen. Ob mitreißende Tanzperformances oder lustiges Theater – hier ist immer etwas los. Am Abend freuen wir uns auf Deslin Ami Kaba und auf deutsches Gesangsduo Goldmeister, das Musik aus den 1920er-Jahren unter anderem mit Hip-Hop der 1990er-Jahre mischt. Durch die Nacht geht es dann funky mit Black Coffee. Ca. 22 Uhr präsentieren wir eine Lasershow direkt ans Rathaus.

Der Sonntag steht im Zeichen sämtlicher Akteure aus Markkleeberg. Mit dem Gottesdienst eröffnen wir den letzten Tag des Stadtfestes, der Markkleeberger Carnivals Club e.V. gibt ein buntes Potpourri zum Besten, Space Emil kommt auf Stelzen daher und für musikalische Unterhaltung sorgen die verschiedenen Ensembles der Musik- und Kunstschule Landkreis Leipzig u.v.m.

## Rummel & Fahrgeschäfte

Dieses Jahr wartet der Explorer auf Abenteuerlustige, das Kettenkarussell darf nicht fehlen und beim Autoscooter geht so richtig die Post ab.

## Bustouren mit dem Oberbürgermeister

Herr Schütze nimmt Sie mit durch Markkleeberg: Samstag 11 Uhr und Sonntag 14 Uhr. Dauer: 2 Stunden, Abfahrt: Busbahnhof. Tickets gibt es in der Tourist-Information oder online unter [www.reservix.de](http://www.reservix.de)

Die Stadt Markkleeberg freut sich auf Ihren Besuch und wünscht allen Gästen und Mitwirkenden drei erlebnisreiche wunderbare Tage.

Das komplette Programm finden Interessierte online unter [www.markkleeberg.de](http://www.markkleeberg.de).

Schon immer **KULT,**  
 schon immer  
**LECKER!**



**STROM UND ERDGAS FÜR SACHSEN.  
 FAIRER PREIS FÜR ENERGIE.**



**JETZT  
 PASSENDEN  
 TARIF  
 SICHERN!**



Alles zu den Tarifbedingungen der SachsenEnergie Versorgung GmbH finden Sie unter:  
[SachsenEnergie.de](https://www.sachsenenergie.de)

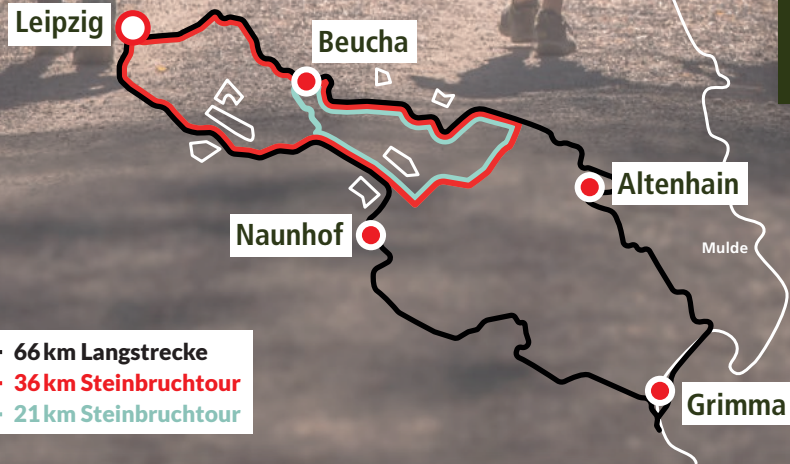
Die Kraft, die uns verbindet.



Deine Wanderung.  
Deine Herausforderung.  
Dein HikeDeLuxe.



06. - 07.09.2025  
Sparkassen-HikeDeLuxe



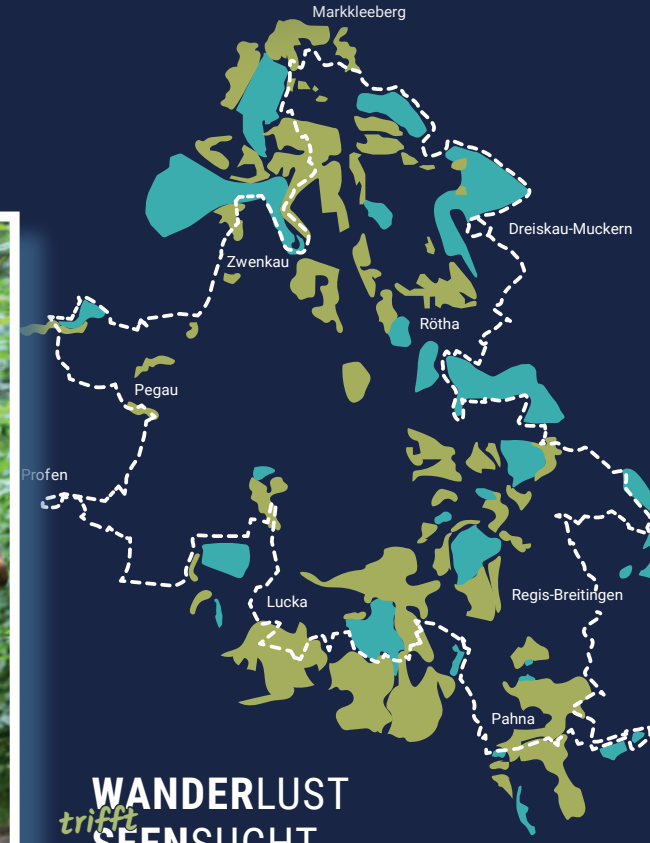
Anmeldung

- 66 km Langstrecke
- 36 km Steinbruchtour
- 21 km Steinbruchtour

[www.hikedeluxe.de](http://www.hikedeluxe.de)



GANZJÄHRIG  
BUCHBAR!



WANDERLUST  
trifft  
SEENSUCHT

BIST DU BEREIT FÜR  
**DEINE NEUE CHALLENGE ?**  
165 KM WEITWANDERWEG · 13 ETAPPEN · 20 STEMPELSTELLEN

MEHR INFORMATIONEN:  
[www.neuseen-challenge.de](http://www.neuseen-challenge.de)

Gefördert durch:  
  
Bundesministerium  
für Wirtschaft  
und Klimaschutz  
aufgrund eines Beschlusses  
des Deutschen Bundestages





14. Juni 2025  
Grimma  
[www.kidscup-grimma.de](http://www.kidscup-grimma.de)



Mai – Juni – August – September  
Schneeberg – Jena –  
Freital – Markkleeberg  
[www.crossdeluxe.de](http://www.crossdeluxe.de)



17. August 2025  
Grimma  
[www.muldental-triathlon.de](http://www.muldental-triathlon.de)



30./31. August 2025  
Taura  
[www.heide-gravel.de](http://www.heide-gravel.de)



06./07. September 2025  
Döbeln – Grimma – Leipzig  
[www.hikedeluxe.de](http://www.hikedeluxe.de)

**SPORTFREUNDE**  
Neuseenland e.V.



## » Einmal jährlich 7-Seen-Wanderung reicht Dir nicht?

Dann komm doch als Helfer\*in ins Sportfreunde-Team und belebe und bewege das Leipziger Neuseenland mit uns! Und so einfach geht's:

1. Registriere Dich als Helfer\*in unter [www.sportfreundwerden.de](http://www.sportfreundwerden.de)
2. Melde Dich als Helfer\*in für eines unserer vielfältigen Veranstaltungsformate an
3. Sei mittendrin und beschere unseren Teilnehmer\*innen ein unvergessliches Erlebnis

**Wir freuen uns auf Dich!**

Dein Sportfreunde Neuseenland e.V.

Ihmelsstraße 7, 04315 Leipzig  
Fon: 0341 600 766 22



*Mir reicht's!  
Ich geh wandern ...*



☐ 10  
☐ 20  
☐ 30  
☐ 40  
☐ 50

☐ 60  
☐ 70  
☐ 80  
☐ 90  
☐ 100  
☐ 105

*Wir sehen uns wieder ...  
vom 08. - 10. Mai 2026*

powered by:



Wir danken für Förderung und Unterstützung:



EHRLICH SCHMECKT AM BESTEN.



WOHNUNGSBAUGESSELLSCHAFT  
MARKKLEEBERG mbH



NEUSEENLANDCENTER



## Veranstalter

Sportfreunde Neuseenland e.V.

[info@7seen-wanderung.de](mailto:info@7seen-wanderung.de)

[www.7seen-wanderung.de](http://www.7seen-wanderung.de)



7-Seen-Wanderung



7seenwanderung



7-Seen-Wanderung

## 24-h-Hotline bei allen Streckenproblemen

0159 01463149

## Notruf und Hotline DRK Rettungsdienst

0151 16787365