



powered by:



DEIN BEGLEITHEFT 2026

Wandern durch das Leipziger Neuseenland

Hier findest Du wichtige Telefonnummern, Streckenkarten, Wandertipps und noch viele weitere Informationen zum Event.





Rathaus

WC





Wohlfühlzone

Am Festangere

hereistraße

Elektrotechnische Sammlung

LEGENDE

-  Info / Merchandise
-  Nachmeldungen
-  Startunterlagen
-  Urkundenausgabe

LAGEPLAN 2026



WC

Toiletten



Fotobox



Start



T-Shirt-Ausgabe



Ziel



Parkplatz



Verpflegung



Stadtfestplatz



Chill-Area

TIPPS AUS DEM ORGABÜRO

- » Nicht die Strecke, sondern das Tempo „tötet“. Nimm Dir genügend Zeit!
- » Trinke reichlich und vor allem bevor der Durst kommt.
- » Nimm Rücksicht und hilf auch mal anderen Wanderfreund*innen.
Gemeinsam meistern wir unsere Wanderchallenge!
- » Beachte die Straßenverkehrsordnung – wir haben keine Sonderrechte.
- » Nutze ab der Dämmerung unbedingt den Reflexionsstreifen, so wirst Du in der Dunkelheit gesehen und bist geschützt.
- » Greife in der Dunkelheit bitte zu Deiner Taschen- bzw. Stirnlampe.
- » Denk daran: Manchmal wirkt eine Pause Wunder!

NATUR GENIESSEN – MIT RÜCKSICHT

- » Nimm Rücksicht auf Waldbewohner und Pflanzen!
- » Zu dieser Zeit setzen Rehe ihre Kitzle und lassen sie bei Gefahr im hohen Gras liegen.
Bleib bitte auf den Wegen und störe die Kitzle nicht. Sie sind nicht verlassen – die Ricken beobachten aus der Entfernung und kehrt zurück, sobald keine Gefahr mehr besteht.
- » Bleibe auf den Wegen, rauche nicht und hinterlasse keinen Müll im Wald!

VERANSTALTUNGSREGELN BEI GEWITTER

- » Bei Gewitter bitte keinen Schutz unter Bäumen suchen!
- » Auf Wiesen, Feldern oder an ungeschützten Aussichtspunkten bitte Mulden und Senken aufsuchen und in hockender Stellung ausharren.
- » Halte Abstand zu Metallzäunen.
- » Während des Gewitters nicht in Gewässern aufhalten.
- » Bitte nicht in Gruppen stehen, sondern einzeln Schutz suchen.
- » Durch Blitzschlag verletzte Personen brauchen sofort Erste Hilfe.

URKUNDENAUSGABE

Die Urkundenausgabe erfolgt am jeweiligen Zielort durch die Begleitteams oder ehrenamtlichen Helfer. Voraussetzung für den Erhalt einer Urkunde ist die vollständig ausgefüllte Startkarte.

Wenn Du Deine Wanderung vorzeitig abbrechen möchtest oder musst, organisiere Deinen Heimweg bitte selbstständig und auf eigene Kosten.
Eine Übersicht der angebotenen Shuttlebusse befindet sich auf Seite 6 – 9.



HÖHEPUNKTE DER 7-SEEN-WANDERUNG

Freitag, 08. Mai 2026

Rathaus Markkleeberg / Rathausplatz 1

ab 15:00 Uhr Abholung der Startunterlagen sowie Nachmeldung

Start Markkleeberg / Mönchereistraße 2

16:00 Uhr Eröffnung der 7-Seen-Wanderung
Start der Maikäfertour powered by Freizeitbad RIFF

16:30 Uhr Start der Mondscheintour OST, Grenzgrabentour

17:00 Uhr Start der Panoramatour Cospuden

17:30 Uhr Start der Mondscheintour WEST

17:45 Uhr Start der Markkleeberg-Tour

18:00 Uhr Gemeinsamer Startschuss für 7 Wanderstrecken begleitet
vom Stadtanfahrzug Markkleeberg

19:30 - 04:00 Uhr Erste Zielankünfte der 7-Seen-Wanderung in der Wohlfühlzone
Markkleeberg (Am Festanger 3)

Samstag, 09. Mai 2026

Verschiedene Startorte im Leipziger Neuseenland

01:00 -15:00 Uhr Start verschiedener 7-Seen-Wanderstrecken

09:00 - 23:00 Uhr Thematische Touren, Kinder- und Familientouren, Aktiv-
und Gesundheitswanderungen

12:30 - 23:00 Uhr Zielankünfte, Urkundenausgabe und Verweilen in der Wohlfühlzone
Markkleeberg

Sonntag, 10. Mai 2026

7-Seen-Wanderung | verschiedene Standorte im Leipziger Neuseenland

09:00 Uhr Thematische Touren, Kinder- und Familientouren, Aktiv- und
Gesundheitswanderungen

WICHTIGE RUFNUMMERN

DRK – Rettungsdienst 0151 16 78 73 65
24 Stunden Hotline für alle Streckenprobleme 0159 0146 31 49
Taxi 0341 4884

Dein Shuttleplan (Abfahrtszeiten)



von	über	nach	Uhrzeit
-----	------	------	---------

08.05.2026

Bus 1	Markkleeberg	-	Zwenkau	22:00 Uhr
-------	--------------	---	---------	-----------

09.05.2026

Bus 1	Markkleeberg	-	Espenhain	03:30 Uhr
-------	--------------	---	-----------	-----------

Bus 2	Markkleeberg	-	Espenhain	03:45 Uhr
-------	--------------	---	-----------	-----------

Bus 1	Markkleeberg	-	Lucka	06:00 Uhr
-------	--------------	---	-------	-----------

Bus 4	Markkleeberg	-	Thierbach	06:20 Uhr
-------	--------------	---	-----------	-----------

Bus 2	Markkleeberg	-	Lucka	06:45 Uhr
-------	--------------	---	-------	-----------

Bus 4	Markkleeberg	-	Steinbach	09:30 Uhr
-------	--------------	---	-----------	-----------

Bus 2	Markkleeberg	-	Kahnsdorf	10:00 Uhr
-------	--------------	---	-----------	-----------

Bus 3	Markkleeberg	-	Kahnsdorf	10:15 Uhr
-------	--------------	---	-----------	-----------

Bus 5	Markkleeberg	-	Steinbach	10:20 Uhr
-------	--------------	---	-----------	-----------

Bus 4	Markkleeberg	-	Steinbach	10:45 Uhr
-------	--------------	---	-----------	-----------

Bus 4	Markkleeberg	-	Dreiskau-Muckern	12:20 Uhr
-------	--------------	---	------------------	-----------

Bus 4	Markkleeberg	-	Dreiskau-Muckern	13:30 Uhr
-------	--------------	---	------------------	-----------

Bus 5	Markkleeberg	Espenhain, Kahnsdorf, Thierbach	Steinbach	16:30 Uhr
-------	--------------	---------------------------------------	-----------	-----------

Bus 5	Markkleeberg	Espenhain, Kahnsdorf, Thierbach	Steinbach	18:00 Uhr
-------	--------------	---------------------------------------	-----------	-----------

Bus 1	Espenhain	Rötha	Markkleeberg	05:00 Uhr
-------	-----------	-------	--------------	-----------

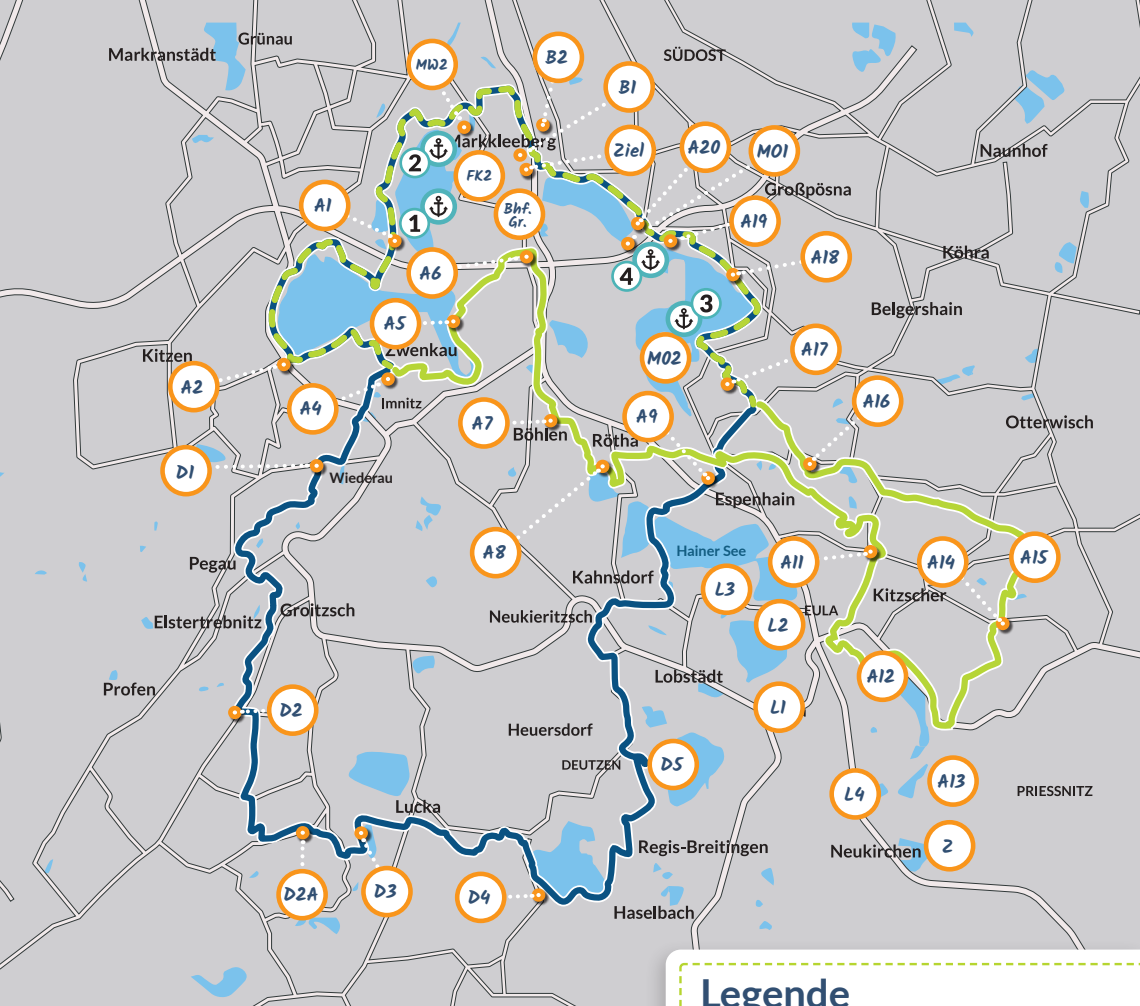
Bus 2	Sportplatz Prößdorf, Lucka	-	Markkleeberg	06:00 Uhr
-------	-------------------------------	---	--------------	-----------

Bus 4	Sportplatz Prößdorf, Lucka	Zwenkau	Markkleeberg	08:30 Uhr
-------	-------------------------------	---------	--------------	-----------

Dein Shuttleplan (Abfahrtszeiten)



	von	über	nach	Uhrzeit
Bus 3	Kahnsdorf	Zwenkau	Markkleeberg	12:00 Uhr
Bus 5	Kahnsdorf	-	Lucka	13:40 Uhr
Bus 3	Kahnsdorf	Zwenkau	Markkleeberg	15:00 Uhr
Bus 5	Steinbach	Thierbach, Espenhain	Markkleeberg	12:30 Uhr
Bus 3	Steinbach	Thierbach, Espenhain	Markkleeberg	13:30 Uhr
Bus 5	Steinbach	Thierbach, Espenhain	Markkleeberg	15:00 Uhr
Bus 4	Steinbach	Thierbach, Espenhain	Markkleeberg	15:30 Uhr
Bus 4	Thierbach	Gaschwitz	Markkleeberg	07:15 Uhr
Bus 2	Thierbach	Gaschwitz	Markkleeberg	08:45 Uhr
Bus 1	Zwenkau	-	Markkleeberg	00:00 Uhr
Bus 1	Zwenkau	Gaschwitz	Markkleeberg	01:00 Uhr



STRECKENKARTE, KONTROLLPUNKTE & BOOTSFAHRTZEITEN

W3 - Pier 1
 W5 - Nordstrand
 W1 - Lagovida und Auenhainer Bucht

Legende

- Dreiländertour XXL - 103 km
- Neuseenland XXL - 100 km
- Kontrollpunkt
- ⚓ Bootsanlegestelle



Kürzel	Name	Bootsfahrtszeiten
①	Pier 1	19:00 – 19:30 Uhr
		20:00 – 20:30 Uhr
②	Nordstrand	19:30 – 20:00 Uhr
		20:30 – 21:00 Uhr
③	Lagovida	21:00 – 21:30 Uhr
④	Auenhainer Bucht	22:00 – 22:30 Uhr



Kürzel	Name	Öffnungszeiten
A1	Bistumshöhe	19:30 – 22:00 Uhr
A2	Zitzschen	20:45 – 00:00 Uhr
A3	Trianon	21:30 – 01:00 Uhr
A4	Rathaus Zwenkau	21:30 – 01:30 Uhr
A5	Lichtblick	22:15 – 02:30 Uhr
A6	Gaschwitz	23:00 – 03:30 Uhr
A7	Böhlen	00:00 – 04:45 Uhr
A8	Rötha	01:00 – 06:00 Uhr
A9	Espenhain	01:30 – 07:00 Uhr
A11	Thierbach	03:15 – 10:00 Uhr
A12	Bockwitz	04:15 – 10:45 Uhr
A13	Schönau	04:45 – 12:00 Uhr
A14	Waldsiedlung	05:30 – 14:00 Uhr
A15	Steinbach	06:00 – 14:30 Uhr
A16	Mölbis	08:00 – 16:00 Uhr
A17	Dreiskau-Muckern	08:30 – 18:00 Uhr
A18	Störmthal	09:00 – 19:15 Uhr
A19	Güldengossa	09:15 – 19:45 Uhr
A20	Seepark Auenhain	09:30 – 20:15 Uhr
B1	CJD Markkleeberg Ökohaus	17:30 – 19:45 Uhr
B2	Torhaus Dölitz	17:00 – 19:30 Uhr
L1	Borna, Markt	06:30 - 16:00 Uhr
L2	Haubitzer See	08:45 – 10:00 Uhr
L3	Schillerhaus Kahnsdorf	06:30 – 14:30 Uhr
L4	Zedtlitz	11:00 – 12:45 Uhr
MW2	Adlertor / Kees'scher Park	19:00 – 22:00 Uhr
MO2	Lagovida	18:15 – 20:30 Uhr
Bhf Gr.	Bahnhof Großstädteln	10:00 – 11:00 Uhr
FKZ	Fahrradkirche Zöbiger	18:00 – 21:00 Uhr
Z	Bahnhof Neukirchen-Wyhra	08:00 – 12:00 Uhr
D1	Freiwillige Feuerwehr Wiederau	22:00 – 02:00 Uhr
D2	Gatzen	01:00 – 05:15 Uhr
D2A	Dreiherrenstein	01:30 – 07:00 Uhr
D3	Lucka	02:30 – 08:00 Uhr
D4	Haselbacher See	03:30 – 10:00 Uhr
D5	Deutzen	05:00 – 12:00 Uhr
Ziel	Wohlfühlzone	19:30 – 04:00 Uhr 09:00 – 22:00 Uhr

7-SEEN-WANDERSTRECKEN

Auf den nächsten Seiten findest Du eine Übersicht unserer ungeführten Wandertouren. Hier wollen wir Dir eine Anleitung geben, welcher Markierung Du während Deiner Wanderung folgst und welche Kontrollpunkte Du passierst. Touren mit einem **blauen Textsymbol** folgen einer Markierung über die gesamte Strecke hinweg. Touren, die in der folgenden Liste **orange markiert** sind, folgen mehreren Streckenpunkten. Nähere Informationen dazu findest Du direkt unter Deiner Tour.

W

Neuseenwalk / W – 36 km

folgt **S** » **7** » **S** » **7**

WZ - Wohlfühlzone Markkleeberg » A17 Rittergut Dreiskau-Muckern » A18 Störmthal » A19 Güldengossa » A20 Seepark Auenhain » WZ - Wohlfühlzone Markkleeberg

Gaschwitz - Espenhain: folgt 7

Pötzschau - WZ-Markkleeberg: folgt 7

W1

Mondscheintour OST / W1 – 24 km

folgt **O** » **7**

WZ - Wohlfühlzone Markkleeberg » Bergbau-Technik-Park » Mo2-Lagovida » Schifffahrt MS Störmthal - Auenhainer Bucht - Schifffahrt MS Wachau - Seepromenade Markkleeberg » WZ-Wohlfühlzone Markkleeberg

Seepromenade Markkleeberg - WZ-Wohlfühlzone Markkleeberg: folgt 7

W2

Grenzgraben-Tour / W2 – 17 km

folgt **G**

WZ-Wohlfühlzone Markkleeberg » Gasthaus an der Lauer » WZ-Wohlfühlzone Markkleeberg

W3

Panoramatour Cospuden / W3 – 14 km

folgt **C**

WZ - Wohlfühlzone Markkleeberg » FKZ - Fahrradkirche Zöbigker » Pier 1 - Hafen Zöbigker » Schifffahrt mit MS Cospuden » MW2 - Adlertor » WZ - Wohlfühlzone Markkleeberg

W4

Markkleeberg Tour / W4 – 13 km

folgt **C** » **M**

WZ - Wohlfühlzone Markkleeberg » FKZ - Fahrradkirche Zöbigker » MW2 - Adlertor » WZ - Wohlfühlzone Markkleeberg

WZ - Wohlfühlzone Markkleeberg - Hafen Zöbigker: folgt C

W5

Mondscheintour WEST / W5 – 16 km

folgt **W**

WZ - Wohlfühlzone Markkleeberg » Schifffahrt mit MS Cospuden » Pier 1 - Hafen Zöbigker » FKZ - Fahrradkirche Zöbigker » MW2 - Adlertor » WZ - Wohlfühlzone Markkleeberg

W6 Zwenkau Tour / W6 – 25 km

folgt **7**

WZ - Wohlfühlzone Markkleeberg » A1 - Bistumshöhe » A2 - Zitzschen
» A4 - Rathaus Zwenkau

W7 Nachterlebnis Tour / W7 – 37 km

folgt **7** » **N**

WZ - Wohlfühlzone Markkleeberg » A1 - Bistumshöhe » A2 - Zitzschen
» A4 - Rathaus Zwenkau » A5 - Lichtblick » A6 - Gaschwitz
» WZ - Wohlfühlzone Markkleeberg

WZ - Wohlfühlzone Markkleeberg - A6 - Gaschwitz: folgt 7
A6 - Gaschwitz - WZ - Wohlfühlzone Markkleeberg: folgt N

W8 Lucka Tour / W8 – 51 km

folgt **7** » **3**

WZ - Wohlfühlzone Markkleeberg » A1 - Bistumshöhe » A2 - Zitzschen
» A4 - Rathaus Zwenkau » D1 - Sportplatz Pegau » D2 - Gatzen » D2A - Dreierherrenstein
» D3 - Lucka

WZ - Wohlfühlzone Markkleeberg - A4 - Rathaus Zwenkau: folgt 7
A4 - Rathaus Zwenkau - D3 - Lucka: folgt 3

W9 Nacht-Extrem-Tour / W9 – 57 km

folgt **7**

WZ - Wohlfühlzone Markkleeberg » A1 - Bistumshöhe » A2 - Zitzschen
» A4 - Rathaus Zwenkau » A5 - Lichtblick » A6 - Gaschwitz » A7 - Böhlen » A8 - Rötha
» A9 - Stadion Espenhain » A11 - Sportplatz Thierbach

W10 7-Seen-Ultra Tour / W10 – 80 km

folgt **7** » **B** » **7**

WZ - Wohlfühlzone Markkleeberg » A1 - Bistumshöhe » A2 - Zitzschen
» A4 - Rathaus Zwenkau » A5 - Lichtblick » A6 - Gaschwitz » A7 - Böhlen » A8 - Rötha
» A9 - Stadion Espenhain » A11 - Sportplatz Thierbach » A12 - Bockwitz » A13 - Schönau
» A14 - Waldsiedlung » A15 - Schloss Steinbach

WZ - Wohlfühlzone Markkleeberg - A12 - Bockwitz: folgt 7
A12 - Bockwitz - Bockwitz Süd: folgt B | Bockwitz Süd - A15 - Schloss Steinbach: folgt 7

W11 Neuseenland XXL Tour / W11 – 100 km

folgt **7**

WZ - Wohlfühlzone Markkleeberg » A1 - Bistumshöhe » A2 - Zitzschen
» A4 - Rathaus Zwenkau » A5 - Lichtblick » A6 - Gaschwitz » A7 - Böhlen » A8 - Rötha
» A9 - Stadion Espenhain » A11 - Sportplatz Thierbach » A12 - Bockwitz » A13 - Schönau
» A14 - Waldsiedlung » A15 - Schloss Steinbach » A16 - Mölbis
» A17 - Rittergut Dreiskau-Muckern » A18 - Störmthal » A19 - Güldengossa
» A20 - Seepark Auenhain » WZ - Wohlfühlzone Markkleeberg

W12 Dreiländertour XXL / W12 – 102 km

folgt **7** » **3** » **7**

WZ - Wohlfühlzone Markkleeberg » A1 - Bistumshöhe » A2 - Zitzschen
» A4 - Rathaus Zwenkau » D1 - Sportplatz Pegau » D2 - Gatzen » D2A - Dreierherrenstein
» D3 - Lucka » D4 - Haselbacher See » D5 - Deutzen » L3 - Schillerhaus Kahnsdorf
» PÖTZSCHAU » A17 - Rittergut Dreiskau-Muckern » A18 - Störmthal » A19 - Gülden-
gossa » A20 - Seepark Auenhain » WZ - Wohlfühlzone Markkleeberg

WZ - Wohlfühlzone Markkleeberg - A4 - Rathaus Zwenkau: folgt 7
A4 - Rathaus Zwenkau - Pötzscha: folgt 3
Pötzscha - WZ - Wohlfühlzone Markkleeberg: folgt 7

W13 Nachtschwärmer Tour / W13 – 27 km

folgt **3**

A4 - Rathaus Zwenkau » D1 - Sportplatz Pegau » D2 - Gatzen » D2A - Dreierherrenstein
» D3 - Lucka

W14 Natur Pur Tour / W14 – 54 km

folgt **3**

A4 - Rathaus Zwenkau » D1 - Sportplatz Pegau » D2 - Gatzen » D2A - Dreierherrenstein
» D3 - Lucka » D4 - Haselbacher See » D5 - Deutzen » L3 - Schillerhaus Kahnsdorf

W15 Midnight Tour / W15 – 23 km

folgt **7**

A6 - Gaschwitz » A7 - Böhlen » A8 - Rötha » A9 - Stadion Espenhain » A11 - Sportplatz
Thierbach

W16 Midnight Tour XL / W16 – 73 km

folgt **7** » **B** » **7**

A6 - Gaschwitz » A7 - Böhlen » A8 - Rötha » A9 - Stadion Espenhain
» A11 - Sportplatz Thierbach » A12 - Bockwitz » A13 - Schönau » A14 - Waldsiedlung
» A15 - Schloss Steinbach » A16 - Mölbis » A17 - Rittergut Dreiskau-Muckern
» A18 - Störmthal » A19 - Güldengossa » A20 - Seepark Auenhain » WZ - Wohlfühlzone
Markkleeberg

A6 - Gaschwitz - A12 - Bockwitz: folgt 7 | A12 - Bockwitz - Bockwitz Süd: folgt B
Bockwitz Süd - WZ - Wohlfühlzone Markkleeberg: folgt 7

W17 Sonnenaufgangs-Tour / W17 – 33 km

folgt **7** » **B** » **7**

A9 - Stadion Espenhain » A11 - Sportplatz Thierbach » A12 - Bockwitz » A13 - Schönau
» A14 - Waldsiedlung » A15 - Schloss Steinbach

Espenhain - A12 - Bockwitz: folgt 7 | A12 - Bockwitz - Bockwitz Süd: folgt B
Bockwitz Süd - A15 - Schloss Steinbach: folgt 7

W18 Sonnenaufgangs-Tour Extrem / W18 – 59 km

folgt 7 » B » 7

A9 - Stadion Espenhain » A11 - Sportplatz Thierbach » A12 - Bockwitz » A13 - Schönau » A14 - Waldsiedlung » A15 - Schloss Steinbach » A16 - Mölbis » A17 - Rittergut Dreiskau-Muckern » A18 - Störmthal » A19 - Güldengossa » A20 - Seepark Auenhain » WZ - Wohlfühlzone Markkleeberg

Espenhain - A12 - Bockwitz: folgt 7 | A12 - Bockwitz - Bockwitz Süd: folgt B
Bockwitz Süd - WZ - Wohlfühlzone Markkleeberg: folgt 7

W19 Schöner Süden Tour / W19 – 23 km

folgt 7 » B » 7

A11 - Sportplatz Thierbach » A12 - Bockwitz » A13 - Schönau » A14 - Waldsiedlung » A15 - Schloss Steinbach

A11 - Sportplatz Thierbach - A12 - Bockwitz: folgt 7 | A12 - Bockwitz - Bockwitz Süd: folgt B
Bockwitz Süd - A15 - Schloss Steinbach: folgt 7

W20 Frühaufsteher Tour / W20 – 28 km

folgt 3

D3 - Lucka » D4 - Haselbacher See » D5 - Deutzen » L3 - Schillerhaus Kahnsdorf

W21 Haselbacher See & Co. Tour / W21 – 51 km

folgt 3 » 7

D3 - Lucka » D4 - Haselbacher See » D5 - Deutzen » L3 - Schillerhaus Kahnsdorf » PÖTZSCHAU » A17 - Rittergut Dreiskau-Muckern » A18 - Störmthal » A19 - Güldengossa » A20 - Seepark Auenhain » WZ - Wohlfühlzone Markkleeberg

D3 - Lucka - Pötzscha: folgt 3
Pötzscha - WZ - Wohlfühlzone Markkleeberg: folgt 7

W22 Tag-Extrem Tour / W22 – 50 km

folgt 7 » B » 7

A11 - Sportplatz Thierbach » A12 - Bockwitz » A13 - Schönau » A14 - Waldsiedlung » A15 - Schloss Steinbach » A16 - Mölbis » A17 - Rittergut Dreiskau-Muckern » A18 - Störmthal » A19 - Güldengossa » A20 - Seepark Auenhain » WZ - Wohlfühlzone Markkleeberg

A11 - Sportplatz Thierbach - A12 - Bockwitz: folgt 7 | A12 - Bockwitz - Bockwitz Süd: folgt B
Bockwitz Süd - A15 - Schloss Steinbach: folgt 7

W23 Bezauberndes Borna / W23 – 23 km

folgt B

L1 - Rathaus Borna » A12 - Bockwitz » A13 - Schönau » Z - Bahnhof Neukirchen-Whyra » L4 - Zedtlitz » L1 - Rathaus Borna

W24 Lagunenwanderung / W24 – 26 km

folgt L

L1 - Rathaus Borna » L2 - Haubitzer See » L3 - Schillerhaus Kahnsdorf » L1 - Rathaus Borna

W25 Zug-Gereiste Tour / W25 – 41 km

folgt **Z** » **7**

Z - Bahnhof Neukirchen-Whyra » A13 - Schönau » A14 - Waldsiedlung » A15 - Schloss Steinbach » A16 - Mölbis » A17 - Rittergut Dreiskau-Muckern » A18 - Störmthal » A19 - Güldengossa » A20 - Seepark Auenhain » WZ - Wohlfühlzone Markkleeberg

Z - Bahnhof Neukirchen-Whyra A13 - Schönau: folgt Z
A13 - Schönau - WZ - Wohlfühlzone Markkleeberg: folgt 7

W26 Kleeblatt Tour / W26 – 13 km

folgt **K** » **7**

Bhf-Gr. - Bahnhof Großstädteln » A20 - Seepark Auenhain » WZ - Wohlfühlzone Markkleeberg

Bhf-Gr. - Bahnhof Großstädteln A20 - Seepark Auenhain: folgt K
A20 - Seepark Auenhain WZ - Wohlfühlzone Markkleeberg: folgt 7

W27 Schiller Tour / W27 – 24 km

folgt **3** » **7**

L3 - Schillerhaus Kahnsdorf » PÖTZSCHAU » A17 - Rittergut Dreiskau-Muckern » A18 - Störmthal » A19 - Güldengossa » A20 - Seepark Auenhain » WZ - Wohlfühlzone Markkleeberg

L3 - Schillerhaus Kahnsdorf - Pötzschau: folgt 3
Pötzschau - WZ - Wohlfühlzone Markkleeberg: folgt 7

W28 Spätstarter-Tour / W28 – 27 km

folgt **7**

A15 - Schloss Steinbach » A16 - Mölbis » A17 - Rittergut Dreiskau-Muckern » A18 - Störmthal » A19 - Güldengossa » A20 - Seepark Auenhain » WZ - Wohlfühlzone Markkleeberg

W29 HAIX-Geocaching-Tour / W29 – 11 km – Surprise

W30 Großpösna Tour / W30 – 14 km

folgt **7**

A17 - Rittergut Dreiskau-Muckern » A18 - Störmthal » A19 - Güldengossa » A20 - Seepark Auenhain » WZ - Wohlfühlzone Markkleeberg

W31 Jubiläumstour / W31 – 15 km

folgt **G** » **J** » **G**

WZ - Wohlfühlzone Markkleeberg » GGT2 - Gasthaus an der Lauer -> WZ - Wohlfühlzone Markkleeberg

Raschwitz - Gasthaus an der Lauer: folgt J

W32 prEISgekrönte Tour (I) / prEISgekrönte Tour (II)

folgt **E**

WZ - Wohlfühlzone Markkleeberg » Eiscafé Mario Gelato » Eiscafé am Bootshaus Zöbiger » BROT & KEES » Softeis Leipzig » WZ-Wohlfühlzone Markkleeberg

TASSE: WIEDERVERWENDBARES GESCHIRR

Wir bitten Dich, Dein eigenes Geschirr mitzubringen! Auf diese Weise können wir Abfall vermeiden und gleichzeitig die Logistik vereinfachen, da der Transport von Einweggeschirr entfällt.

Falls Du eine praktische und stilvolle Alternative suchst, gibt es unsere Edelstahl-Tassen im exklusiven 7-Seen-Wanderungsdesign. Dank doppelwandiger Isolierung halten sie Getränke länger warm oder kalt. Der integrierte Karabiner-Griff ermöglicht eine einfache Befestigung an Taschen oder Rucksäcken – perfekt für unterwegs und alle Outdoor-Aktivitäten.



HOL DIR DEIN 7-SEEN-WANDERUNGSSHIRT 2026

Einmal 7-Seen-Wanderung – immer 7-Seen-Wanderung!

Hol Dir Dein Stück Erinnerung für zuhause: An unserem Merch-Stand oder im Shop findest Du alles, was Dich auch nach dem Zieleinlauf noch begleitet – von Lieblingssocken bis Lieblingstasse.

Und vor allem natürlich das einzigartige Shirt im 2026-Design: inspiriert von der 7-Seen-Route, ist es nicht nur funktional, sondern auch ein echter Hingucker – schnelltrocknend, atmungsaktiv und besteht aus ressourcenschonendem, recyceltem Polyester.



Erhältlich in unserem Shop unter:
7seen-wanderung.de/shop oder
direkt auf der Veranstaltung bei
unserem Merch-Stand.



20 Jahre

Gemeinsam
stark für morgen



Jubiläumsangebot:
ab **2,00 %** p. a.
gebundener Soll-
zinssatz, effektiver
Jahreszins ab **2,03 %***.

Angebotszeitraum:
02.03. – 15.05.2026

Wünsche erfüllen.

Mit unserem Privatkredit sind wir für Sie da, wenn es um Ihre passende Finanzierung geht – heute und in Zukunft.

- individuelle Rate
- schnell und unkompliziert
- zur freien Verfügung
- Ratenpause möglich



* Jubiläumszins ab 10.000 Euro Nettodarlehensbetrag und einer Laufzeit von 12 Monaten, Bonität vorausgesetzt

Repräsentatives Beispiel: 6,44 % effektiver Jahreszins bei 10.000,00 Euro Nettodarlehensbetrag für 36 Monate Laufzeit, monatlicher Rate 313,84 Euro, mit gebundenem Sollzinssatz von 6,24 % p. a. Die Konditionen sind abhängig von Ihrer Bonität. Darlehensgeber: Sparkasse Leipzig, Anschrift: Humboldtstr. 25, 04105 Leipzig



Sparkasse
Leipzig

bagel  bakery

AUF DEN GESCHMACK GEKOMMEN?

Besuch' doch mal unseren
WERKSVERKAUF


JEDE WOCHE NEU!

Wechselndes Angebot aus Muffins,
Bagels, Cookies & Brownies

ÖFFNUNGSZEITEN

Mi: 14 – 18 Uhr

Fr: 9 – 13 Uhr

 Gewerbegebiet
an der B2
06712 Gutenborn
OT Droßdorf



So findest
du uns

www.bagelbakery.de

NEUGIERIG AUF MARKKLEEBERG?



STADTFEST

8.-10. MAI 2026



Zum 33. Mal lädt die Stadt Markkleeberg zum großen Stadtfest ein. Freuen Sie sich auf drei Tage voller Musik, Sport und gemeinsamen Erlebnissen.

Oberbürgermeister Karsten Schütze eröffnet am Freitagabend um 19.00 Uhr feierlich das Fest. Durch den Abend begleitet das Second Radio-Team und sorgt für beste Einstimmung auf ein mitreißendes Programm: von energiegeladener Worldmusic mit Banda Comunale über kraftvolle Coversongs von Aeroplane bis hin zu einer eindrucksvollen Video-Mapping-Show. Für das leibliche Wohl ist bereits ab nachmittags gesorgt.

Am Samstag wird Markkleeberg zur lebendigen Erlebniswelt mit bunten Marktständen, Bastel- und Mitmachangeboten auf der Familienwiese und dem beliebten Kinderflohmarkt. Sportbegeisterte kommen bei den Turnieren des Stadtsportfestes auf ihre Kosten, während der Rummel mit zahlreichen Attraktionen aufwartet. Auf der Rathausbühne sorgt unser charmantes Moderatorenteam „Shout Caps“ für super Unterhaltung. Neben engagierten Vereinen präsentieren sich das Brass-Quintett der Sächsischen Bläserphilharmonie, die

Newcomer Band 5Raumfenster mit deutschsprachigem Rock sowie The Porridges mit Cover-Rock/Pop-Songs. Zum Abschluss heißt es dann „Don't Stop Me Now“ mit der fulminanten Queen-Covershow der Band MerQury. Der Sonntag beginnt traditionell mit dem Gottesdienst. Nachdem die Band Pauken und Planeten für strahlende Kinderaugen sorgt, übernimmt die Musik- und Kunstschule Landkreis Leipzig den stimmungsvollen Abschluss des Festes.

Bereits ab der Walpurgisnacht am 30. April und am ersten Maiwochenende wird die Festwiese zum Anziehungspunkt: Ein farbenfroher Rummel mit Fahrgeschäften, kulinarischen Angeboten und einem Festzelt mit Live-Programm ergänzt das Stadtfest und sorgt für weitere unvergessliche Erlebnisse.

Das komplette Programm finden Interessierte online unter www.markkleeberg.de.

Wir bedanken uns für die freundliche Unterstützung:





05.09.2026

Sparkassen-HikeDeLuxe

Leipzig

Beucha

Altenhain

Naunhof

Grimma

Mülde



Anmeldung

- 68 km Langstrecke
- 53 km Wanderabenteuer
- 36 km Steinbruchtour
- 22 km Steinbruchtour

www.hikedeluxe.de

**Team
Stößchen
on Tour**



**Das Fahrradwochenende
der Rotkäppchen Erlebniswelt**

31.07. – 02.08.2026

**geführte Radtouren • Sportmassagen
alkoholfreie Cocktails • Musik • Foodtrucks**

Seid dabei – weitere Infos gibt es hier



Rotkäppchen
ERLEBNISWELT
FREYBURG (UNSTRUT)

BAR • SHOP • AUSSTELLUNG

MACHEN DAS RENNEN: PLANBARE TARIFE.



**JETZT
STROMTARIF
SICHERN**



Alle Tarifinfos der SachsenEnergie
Versorgung GmbH unter:
[SachsenEnergie.de/strom](https://www.sachsenenergie.de/strom)

Die Kraft, die uns verbindet.

 **Sachsen
Energie**

Lieber von hier



EHRlich SCHMECKT AM BESTEN.

Was Dich bei uns alles erwartet...



06. Juni 2026
Grimma
www.kidscup-grimma.de



Mai – Juni – August – September
Schneeberg – Harz – Jena –
Freital – Markkleeberg
www.crossdeluxe.de



23. August 2026
Grimma
www.muldental-triathlon.de



29./30. August 2026
Taura
www.heide-gravel.de



05./06. September 2026
Leipzig – Beucha – Grimma
www.hikedeluxe.de

SPORTFREUNDE
Neuseenland e.V.



» Einmal jährlich 7-Seen-Wanderung reicht Dir nicht?

Dann komm doch als Helfer*in ins Sportfreunde-Team und belebe und bewege das Leipziger Neuseenland mit uns! Und so einfach geht's:

1. Registriere Dich als Helfer*in unter www.sportfreundwerden.de
2. Melde Dich als Helfer*in für eines unserer vielfältigen Veranstaltungsformate an
3. Sei mittendrin und beschere unseren Teilnehmer*innen ein unvergessliches Erlebnis

Wir freuen uns auf Dich!

Dein Sportfreunde Neuseenland e.V.

Ihmelsstraße 7, 04315 Leipzig

Fon: 0341 600 766 22



*Mir reicht's!
Ich geh wandern ...*


7 Seen-
Wanderung

10
 20
 30
 40
 50

60
 70
 80
 90
 100
 105

*Wir seen uns wieder ...
vom 07. - 09. Mai 2027*



powered by:



Wir danken für Förderung und Unterstützung:



Kofinanziert von der Europäischen Union



Veranstalter

Sportfreunde Neuseenland e.V.

info@7seen-wanderung.de

www.7seen-wanderung.de



7-Seen-Wanderung



7seenwanderung



7-Seen-Wanderung

**24-h-Hotline bei allen
Streckenproblemen**

0159 01463149

**Notruf und Hotline
DRK Rettungsdienst**

0151 16787365